

○都道における道路標識の寸法に関する条例

○ Ordinance on Dimensions of Road Signs on Metropolitan Roads

平成二四年一二月一三日

December 13, 2012

条例第一四八号

Ordinance No. 148

改正 平成二六年一〇月一〇日条例第一二九号

Amendments Ordinance No. 129 of October 10, 2014

平成二九年六月一四日条例第五九号

Ordinance No. 59 of June 14, 2017

都道における道路標識の寸法に関する条例を公布する。

The Ordinance on Dimensions of Road Signs on Metropolitan Roads is hereby promulgated.

都道における道路標識の寸法に関する条例

Ordinance on Dimensions of Road Signs on Metropolitan Roads

(趣旨)

(Outline)

第一条 この条例は、道路法(昭和二十七年法律第百八十号。以下「法」という。)第四十五条第三項の規定に基づき、都道に設ける道路標識のうち、道路標識、区画線及び道路標示に関する命令(昭和三十五年総理府・建設省令第三号。以下「標識令」という。)第三条の二に規定するものの寸法を定めるものとする。

Article 1 This ordinance, based on the provisions of Article 45, paragraph (3) of the Road Act (Act No. 180 of 1952; hereinafter referred to as the “Act”), establishes the dimensions of those road signs provided on metropolitan roads which are provided in Article 3-2 of the Order on Road Signs, Demarcation Lines and Road Markings (Order of the Prime Minister's Office and Ministry of Construction No. 3 of 1960, hereinafter referred to as “Sign Order”).

(用語の意義)

(Definitions of Terms)

第二条 この条例において、次の各号に掲げる用語の意義は、それぞれ当該各号に定めるところによる。

Article 2 In this Ordinance, the definitions of the terms set forth in each of the following items are as specified in each respective item:

一 都道 法第三条第三号に規定する都道府県道のうち、東京都が法第十八条第一項に規定する道路管理者であるものをいう。

(i) Metropolitan road: of the prefectural roads provided in Article 3, item (iii) of the Act,

refers to those for which the Tokyo Metropolitan Government is the road administrator provided in Article 18, paragraph (1) of the Act; and

二 自動車専用道路 法第四十八条の四に規定する自動車専用道路のうち、当該自動車専用道路と法第四十八条の三に規定する道路等との交差の方式が立体交差であるものをいう。

(ii) Limited highways: of the limited highways provided in Article 48-4 of the Act, refers to limited highways whose intersections with roads, etc. provided in Article 48-3 of the Act are grade-separated intersections;

三 案内標識 標識令第一条第二項の案内標識をいう。

(iii) Guide sign: refers to the guide sign referred to in Article 1, paragraph (2) of the Sign Order;

四 警戒標識 標識令第一条第二項の警戒標識をいう。

(iv) Warning sign: refers to the warning sign referred to in Article 1, paragraph (2) of the Sign Order;

五 補助標識 標識令第一条第一項の補助標識のうち、案内標識及び警戒標識に附置されるものをいう。

(v) Auxiliary sign: of the auxiliary signs referred to in Article 1, paragraph (1) of the Sign Order, refers to those attached to guide signs and warning signs;

六 本標識板 案内標識及び警戒標識の標示板をいう。

(vi) Primary signboard: refers to signboards for guide signs and warning signs;

七 補助標識板 補助標識の標示板をいう。

(vii) Auxiliary signboard: refers to signboards for auxiliary signs;

(道路標識の寸法)

(Road Sign Dimensions)

第三条 法第四十五条第三項の規定により条例で定める道路標識の寸法は、別表に定めるところによる。

Article 3 The dimensions of road signs provided for by Ordinances pursuant to the provisions of Article 45, paragraph (3) of the Act are as provided by the Attached Table.

附 則

Supplementary Provisions

この条例は、平成二十五年一月一日から施行する。

This Ordinance comes into effect as of January 1, 2013.

附 則(平成二六年条例第一二九号)

Supplementary Provisions (Ordinance No. 129 of 2014)

この条例は、公布の日から施行する。

This Ordinance comes into effect as of the date of promulgation.

附 則(平成二九年条例第五九号)

Supplementary Provisions (Ordinance No. 59 of 2017)

この条例は、公布の日から施行する。

This Ordinance comes into effect as of the date of promulgation.

別表(第三条関係)







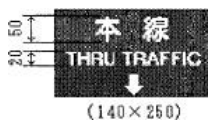

Attached Table (Related to Article 3)












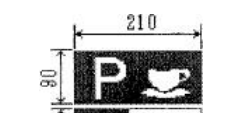



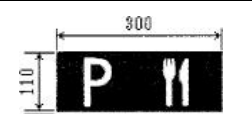
(平二六条例一二九・平二九条例五九・一部改正)



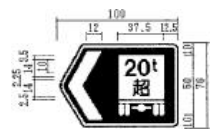
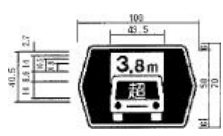
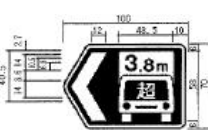
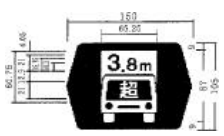
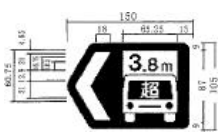
(Partially amended by Ordinance No. 129 of 2014 and Ordinance No. 59 of 2017)



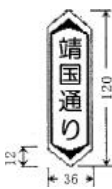


案内標識

Guide sign:

都府県(102—B) Prefecture (102-B)	入口の方向(103—A) Entrance orientation (103-A)	入口の方向(103—B) Entrance orientation (103-B)	入口の予告(104) Entrance notification (104)
 (120×200)	 (120×120)	 (120×120)	 (120×120)
方面及び距離(106—B) Advance direction and distance (106-B)	方面及び車線(107—A) Advance direction and lane (107-A)	方面及び車線(107—B) Advance direction and lane (107-B)	方面及び方向(108の2—D) Advance direction and orientation (108-2-D)
	 (180×210)	 (140×250)	 (140×320)
方面及び方向(108の2—E) Advance direction and orientation (108-2-E)	出口の予告(109) Exit notification (109)	方面及び出口の予告(110—A) Advance direction and exit notification (110-A)	方面及び出口の予告 (110—B) Advance direction and exit notification (110-B)

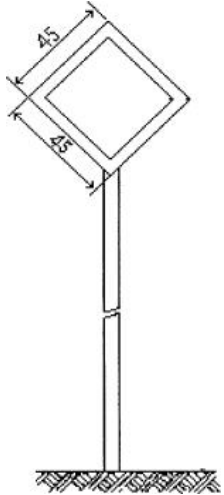
 <p>(120×200)</p>	 <p>(150×450)</p>	 <p>(270×350)</p>	 <p>(200×320)</p>
<p>方面、車線及び出口の予告(111—A) Advance direction, lane, and exit notification (111-A)</p>	<p>方面、車線及び出口の予告(111—B) Advance direction, lane, and exit notification (111-B)</p>	<p>方面及び出口(112—A) Advance direction and exit (112-A)</p>	<p>方面及び出口(112—B) Advance direction and exit (112-B)</p>
 <p>(245×350)</p>	 <p>(180×320)</p>	 <p>(270×350)</p>	 <p>(200×320)</p>
<p>出口(113—A) Exit (113-A)</p>	<p>出口(113—B) Exit (113-B)</p>	<p>サービス・エリア、道の駅の予告(116の2—A) Rest stop, roadside station notification (116-2-A)</p>	
 <p>(195×240)</p>	 <p>(295×150)</p>	 <p>(250×135)</p>	 <p>(210×120)</p>
<p>サービス・エリア、道の駅の予告(116の2—B) Rest stop, roadside station notification (116-2-B)</p>	<p>サービス・エリア(116の3—A) Rest stop (116-3-A)</p>		<p>サービス・エリア(116の3—B) Rest stop (116-3-B)</p>
 <p>(300×150)</p>	 <p>(350×215)</p>	 <p>(210×120)</p>	 <p>(300×180)</p>
<p>非常電話(116の4) Emergency phone (116-4)</p>	<p>待避所(116の5) Turnout (116-5)</p>	<p>非常駐車帯(116の6) Emergency parking</p>	<p>駐車場(117—A) Parking lot (117-A)</p>










		zone (116-6)	
			
駐車場(117-B) Parking lot (117-B)	登坂車線(117の3-A) Climbing lane (117-3-A)	登坂車線(117の3-B) Climbing lane (117-3-B)	都道府県道番号 (118の2-A) Prefectural road number (118-2-A)
			
都道府県道番号 (118の2-B) Prefectural road number (118-2-B)	都道府県道番号 (118の2-C) Prefectural road number (118-2-C)	総重量限度緩和指 定道路(118の4-A) Road with designation for deregulated gross weight limit (118-4-A)	総重量限度緩和指 定道路(118の4-B) Road with designation for deregulated gross weight limit (118-4-B)
			
高さ限度緩和指定 道路(118の5-A) Road with designation for deregulated height limit (118-5-A)	高さ限度緩和指定 道路(118の5-B) Road with designation for deregulated height limit (118-5-B)	高さ限度緩和指定 道路(118の5-C) Road with designation for deregulated height limit (118-5-C)	高さ限度緩和指定 道路(118の5-D) Road with designation for deregulated height limit (118-5-D)
			
道路の通称名(119)	道路の通称名(119)	道路の通称名(119)	道路の通称名(119)

—A) Common road name (119-A)	—B) Common road name (119-B)	—C) Common road name (119-C)	—D) Common road name (119-D)
			
まわり道(120—A) Detour (120-A)			
			

警戒標識

Warning sign:

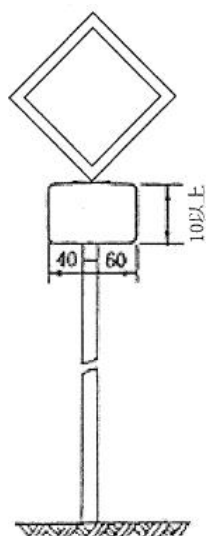
本 標 識 板 の 規 格 Sp eci fic ati on s for pri m ar y sig nb oa	
--	--

rd s			
十形道路交差点あり (201—A) Crossroad intersection ahead (201-A)	右(又は左)方屈曲あり (202) Right (or left) turn ahead (202)	信号機あり (208の2) Traffic lights ahead (208-2)	落石のおそれあり (209の2) Risk of falling or fallen rocks (209-2)
			
路面凹凸あり (209の3) Bumpy road ahead (209-3)	合流交通あり (210) Merging traffic ahead (210)	車線数減少 (211) Lane reduction ahead (211)	幅員減少 (212) Width decrease ahead (212)
			
二方向交通 (212の2) Two-way traffic (212-2)			
			


補助標識

Auxiliary sign:

補助標識板の規格 Specifications for auxiliary signboards (注意事項(5, 10)を除く。)(E





xcl udi ng Ca uti on (5 10 ).)		
注意事項(510) Caution (510)		
		

備考

## Remarks

### 一 種類、番号及び様式

#### (i) Types, numbers, and formats

案内標識、警戒標識及び補助標識の種類及び番号は標識令別表第一に、様式は標識令別表第二に定めるところによる。

The types and numbers of guide signs, warning signs, and auxiliary signs are as provided in Attached Table 1 of the Sign Order, and their formats are as provided in Attached Table 2 of the Sign Order.

### 二 本標識板の寸法

#### (ii) Dimensions of primary signboards

(一) 寸法が図示されているものについては、図示の寸法(単位は、センチメートルとする。以下同じ。)を基準とする。

1. For items with dimensions shown in the figure, the dimensions shown (unit is in centimeters; the same applies hereinafter) are used as the standard.

(二) 自動車専用道路に設置する案内標識で、地名が表示されているものについては、地名を表示する文字の字数の多少により図示の横寸法を拡大し、又は縮小することができる。

2. For guide signs installed on limited highways that display place names, the horizontal dimension shown in the figure may be enlarged or reduced depending on the number of characters displaying the place name.

(三) 自動車専用道路に設置する案内標識については、図示の寸法の三倍まで拡大することができる。

(iii) Guide signs installed on limited highways may be enlarged up to three times the dimensions shown in the figure.

(四) 自動車専用道路に設置する「高さ限度緩和指定道路 $(118の5-C \cdot D)$ 」を表示する案内標識については、道路の形状又は交通の状況により必要がある場合にあっては、図示の寸法の三分の二まで縮小することができる。

(iv) Guide signs indicating "road with designation for deregulated height limit $(118の5-C \cdot D)$ " installed on limited highways may be reduced up to two-thirds of the dimensions shown in the figure if it is necessary due to the shape of the road or traffic conditions.

(五) 自動車専用道路に設置する警戒標識については、図示の寸法の二・五倍まで拡大することができる。

(v) Warning signs installed on limited highways may be enlarged up to 2.5 times the dimensions shown in the figure.

(六) 自動車専用道路以外の道路に設置する「駐車場」を表示する案内標識については、便所を表す記号を表示する場合にあっては、図示の横寸法を図示の寸法の二・五倍まで拡大することができる。

(vi) For guide signs indicating "parking lot" installed on roads other than limited highways, when indicating a symbol for restrooms, the horizontal dimension shown in the figure may be enlarged up to 2.5 times the dimension shown in the figure.

(七) 自動車専用道路以外の道路に設置する「駐車場」、「都道府県道番号 $(118の2-A)$ 」、

「総重量限度緩和指定道路 $(118の4-A \cdot B)$ 」、「高さ限度緩和指定道路 $(118の5-A \cdot B)$ 」及

び「まわり道 $(120-A)$ 」を表示する案内標識については、道路の形状又は交通の状況により必要がある場合にあっては、図示の寸法((六)に規定するところにより図示の横寸法を拡大する場合にあっては、当該拡大後の図示の寸法)の一・三倍、一・六倍又は二倍に、それぞれ拡大することができる。

(vii) Guide signs indicating "parking lot," "prefectural road number, $(118の2-A)$ ," "road with designation for deregulated gross weight limit, $(118の4-A \cdot B)$ ," "road with designation for deregulated height limit $(118の5-A \cdot B)$ ," and "detour, $(120-A)$ " installed on roads other than limited highways may be

enlarged to 1.3 times, 1.6 times, or 2 times the dimensions shown in the figure (in the case where the horizontal dimensions shown in the figure are enlarged pursuant to 6., dimensions shown in the figure after the relevant enlargement) if it is necessary due to the shape of the road or traffic conditions.

(八) 自動車専用道路以外の道路に設置する「登坂車線」及び「都道府県道番号

(118の2-B・C)」を表示する案内標識については、道路の形状又は交通の状況により必要がある場合にあっては、図示の寸法の一・五倍又は二倍に、それぞれ拡大することができる。

(viii) Guide signs indicating "climbing lane" and "prefectural road

number (118の2-B・C)" installed on roads other than limited highways may be enlarged to 1.5 times or 2 times the dimensions shown in the figure if it is necessary due to the shape of the road or traffic conditions.

(九) 自動車専用道路以外の道路に設置する「道路の通称名」を表示する案内標識については、表示する文字の字数又は文字の大きさにより図示の横寸法又は縦寸法を拡大することができる。

(ix) For guide signs indicating "common road name" installed on roads other than limited highways, the horizontal or vertical dimensions shown in the figure may be enlarged depending on the number or size of characters displayed.

(十) 自動車専用道路以外の道路に設置する「道路の通称名」を表示する案内標識については、道路の形状又は交通の状況により必要がある場合にあっては、図示の寸法((九)に規定するところにより図示の横寸法又は縦寸法を拡大する場合にあっては、当該拡大後の寸法)の三分の四に拡大し、又は三分の二に縮小することができる。

(x) Guide signs indicating "common road name" installed on roads other than limited highways may be enlarged to four-thirds or reduced to two-thirds of the dimensions shown in the figure (in the case where the horizontal or vertical dimensions shown in the figure are enlarged pursuant to 9., dimensions shown in the figure after the relevant enlargement) if it is necessary due to the shape of the road or traffic conditions.

(十一) 自動車専用道路以外の道路に設置する警戒標識については、道路の形状又は交通の状況により必要がある場合にあっては、図示の寸法の一・三倍、一・六倍又は二倍に、それぞれ拡大し、又は三分の二まで縮小することができる。

(xi) Warning signs installed on roads other than limited highways may each be enlarged to 1.3 times, 1.6 times, or 2 times the dimensions shown in the figure or reduced up to two-thirds of the dimensions shown in the figure if it is

necessary due to the shape of the road or traffic conditions.

### 三 案内標識及び警戒標識の文字等の大きさ等

#### (iii) Size of characters on guide signs and warning signs

(一) 寸法が図示されている文字及び記号の大きさは、図示の寸法を基準とする。

(i) The sizes of characters and symbols with dimensions shown in the figure are to be based on the dimensions shown in the figure.

(二) 自動車専用道路以外の道路に設置する案内標識で、「入口の方向」、「入口の予告」、「方面、方向及び道路の通称名の予告」、「方面、方向及び道路の通称名」、「著名地点<sup>(114-B)</sup>」、「非常電話」、「待避所」、「非常駐車帯」、「駐車場」、「登坂車線」、「都道府県道番号」、「総重量限度緩和指定道路」、「高さ限度緩和指定道路<sup>(118の5-A・B)</sup>」、「道路の通称名」及び「まわり道」を表示するもの以外のものの文字の大きさは、道路の設計速度に応じ、次の表の下欄に掲げる値(ローマ字にあっては、その二分の一又は三分の二の値)を基準とする。ただし、必要がある場合にあっては、これを一・五倍、二倍、二・五倍又は三倍に、それぞれ拡大することができる。

(ii). Of the guide signs installed on roads other than limited highways, the font size of characters of signs other than those indicating “entrance orientation,” “entrance notification,” “advance direction, orientation, and common road name notification,” “advance direction, orientation, and common road name,” “famous spot<sup>(114-B)</sup>,” “emergency phone,” “turnout,” “emergency parking zone,” “parking lot,” “climbing lane,” “prefectural road number,” “road with designation for deregulated gross weight limit,” “road with designation for deregulated height limit<sup>(118の5-A・B)</sup>,” “common road name,” and “detour” is to be based on the values set forth in the right column of the following table (for alphabets, one-half or two-thirds of the values), according to the design speed of the road. However, if necessary, each may be expanded by 1.5 times, 2 times, 2.5 times, or 3 times.

設計速度(単位 キロメートル毎時) Design Speed (Unit: kilometers per hour)	文字の大きさ(単位 センチメートル) Font size (Unit: centimeter)
四〇、五〇又は六〇 40, 50, or 60	二〇 20
三〇以下 30 or less	一〇 10

(三) 「方面、方向及び道路の通称名の予告」及び「方面、方向及び道路の通称名」を表示する案内標識については、矢印外の文字の大きさは(二)の規定によるものとし、矢印中の文字の大きさは矢印外の文字の大きさの〇・六倍の大きさとする。

(iii) For guide signs indicating “advance direction, orientation, and common road name notification” and “advance direction, orientation, and common road name,” the font size of the characters outside of the arrow is to follow the provisions of 2. and the font size of the characters inside the arrows is to be 0.6 times the size of the characters outside of the arrow.

(四) 「著名地点<sup>(114-B)</sup>」を表示する案内標識の文字の大きさは、十センチメートル(ローマ字にあっては、その二分の一又は三分の二の値)を標準とする。

(iv) For guide signs indicating “famous spots<sup>(114-B)</sup>,” the standard font size of characters is to be 10 centimeters (for alphabets, one-half or two-thirds of that value).

(五) 自動車専用道路以外の道路に設置する「登坂車線」を表示する案内標識の文字の大きさは、二十センチメートル(ローマ字にあっては、その二分の一又は三分の二の値)を標準とする。

(v) On guide signs indicating “climbing lane” installed on roads other than limited highways, the standard font size of characters is to be 20 centimeters (for alphabets, one-half or two-thirds of that value).

(六) 自動車専用道路以外の道路に設置する「道路の通称名」を表示する案内標識の文字の大きさは、十五センチメートル(ローマ字にあっては、その二分の一又は三分の二の値)を標準とする。

(vi) On guide signs indicating “common road name” installed on roads other than limited highways, the standard font size of characters is to be 15 centimeters (for alphabets, one-half or two-thirds of that value).

(七) 「市町村」、「都府県」並びに「方面、方向及び距離」、「方面及び距離」、「方面及び車線」、「方面及び方向の予告」、「方面及び方向」、「方面、方向及び道路の通称名の予告」、「方面、方向及び道路の通称名」、「方面及び出口の予告」、「方面、車線及び出口の予告」、「方面及び出口」及び「著名地点」を表示する案内標識に、それぞれ区市町村章、東京都のシンボルマーク及び公共施設等の形状等を表す記号を表示する場合の当該記号の大きさは、日本字の大きさの一・七倍以下の大きさとする。

(vii) On guide signs indicating “municipality,” “prefecture,” and “advance direction, orientation, and distance,” and, “orientation and distance,” “orientation and lane,” “advance direction and orientation notification,” “advance direction

and orientation,” “advance direction, orientation, and common road name notification,” “advance direction, orientation, and common road name,” “advance direction and exit notification,” “advance direction, lane, and exit notification,” “advance direction and exit,” and “famous spot,” when indicating the Tokyo Metropolitan Government symbol or symbols representing shapes, etc. of public facilities etc., the size of these symbols is to be no more than 1.7 times that of the Japanese characters.

(八) 独立行政法人日本高速道路保有・債務返済機構法(平成十六年法律第百号)第十二条第一項第四号の首都高速道路、道路整備特別措置法(昭和三十一年法律第七号)第十二条第一項の指定都市高速道路その他これらに準ずる都市内の自動車専用道路に設置する「方面及び方向」を表示する案内標識に路線を表す記号を表示する場合の当該記号の大きさは、経由路線を表す記号については日本字の大きさの一・六倍以下、方面としての路線を表す記号については日本字の大きさの〇・九倍以下の大きさとする。

(viii) On guide signs indicating “advance direction and orientation” installed on metropolitan expressway referred to in Article 12, paragraph (1), item (iv) of the Act on the Japan Expressway Holding and Debt Repayment Agency, Independent Administrative Agency (Act No. 100 of 2004), designated city expressway referred to in Article 12, paragraph (1) of the Act on Special Measures concerning Road Construction and Improvement (Act No. 7 of 1956), and other equivalent urban limited highways, when indicating symbols representing routes, the size of the symbol indicating transit routes is to be no more than 1.6 times the Japanese font size, and the size of the symbol indicating advance direction routes is to be no more than 0.9 times the Japanese font size.

(九) 自動車専用道路以外の道路に設置する「駐車場」を表示する案内標識に便所を表す記号を表示する場合の当該記号の大きさは、駐車場を表示する記号の〇・七倍以下の大きさとする。

(ix) On guide signs indicating “parking lot” installed on roads other than limited highways, when indicating a symbol for restrooms, the size of the relevant symbol is to be no more than 0.7 times the size of the symbol representing the parking lot.

(十) 縁、縁線及び区分線の太さは、次の寸法を基準とする。

(x) The thickness of edges, edge lines, and dividing lines are to be based on the following dimensions:

イ 案内標識

(a) Guide sign:

緑は、自動車専用道路以外の道路に設置するもので、「待避所」、「駐車場」及び「まわり道<sup>(120-B)</sup>」を表示するものについては九ミリメートル、「都道府県道番号<sup>(118の2-A)</sup>」、「総重量限度緩和指定道路<sup>(118の4-A・B)</sup>」及び「高さ限度緩和指定道路<sup>(118の5-A・B)</sup>」を表示するものについては十六ミリメートル、「登坂車線」を表示するものについては十ミリメートル、「都道府県道番号<sup>(118の2-B・C)</sup>」及び「道路の通称名」を表示するものについては八ミリメートル、その他のものについては日本字の大きさの二十分の一以上の太さとし、縁線及び区分線は、日本字の大きさの二十分の一以上の太さとする。

edges are to be 9 mm for those installed on roads other than limited highways indicating “turnout,” “parking lot,” and “detour<sup>(120-B)</sup>”; 16 mm for those indicating “prefectural road number<sup>(118の2-A)</sup>,” “road with designation for deregulated gross weight limit<sup>(118の4-A・B)</sup>,” and “road with designation for deregulated height limit<sup>(118の5-A・B)</sup>”; 10 mm for those indicating “climbing lane”; 8 mm for those indicating “prefectural road number<sup>(118の2-B・C)</sup>” and “common road name”; and others are to be no less than the thickness of one-twentieth of the Japanese font size, and edge lines and dividing lines are to be no less than the thickness of one-twentieth of the Japanese font size.

ロ 警戒標識

(b) Warning sign:

縁及び縁線は、十二ミリメートルとする。

the edge and edge line are to be 12 mm.

四 補助標識板の寸法

(iv) Dimensions of auxiliary signboards

(一) 図示の寸法を基準とする。

(i) To be based on the dimensions shown in the figure.

(二) 補助標識は、その附置される本標識板の拡大率と同じ比率で拡大することができる。

(ii) Auxiliary signs may be enlarged at the same rate as the primary signboard to which it is affixed.