











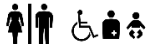



















「国内外旅行者のためのわかりやすい案内サイン標準化指針 歩行者編」新旧対照表

(下線部分は改定部分)


新	旧																																							
<p style="text-align: center;">国内外旅行者のためのわかりやすい案内サイン標準化指針 歩行者編</p> <p>II. 整備にあたっての基本的事項</p> <p>1. 観光案内サインの整備</p> <p>(3) 掲載内容</p> <p>②地図に掲載する情報</p> <p>ア. 表示することが望ましい情報</p> <p>(ア) ベース面</p> <p>図表 40 標示することが望ましい情報 (ベース面) ※改定箇所のみ記載</p> <table border="1" style="width:100%; border-collapse: collapse; text-align: center;"> <thead> <tr> <th>区分</th> <th>地図に表示する一般的な情報</th> <th>ベースマップ</th> <th>ピクトグラム</th> <th>名称</th> <th>備考</th> </tr> </thead> <tbody> <tr> <td>交通施設</td> <td>駐車場</td> <td></td> <td></td> <td></td> <td>(削除)</td> </tr> </tbody> </table> <p>イ. バリアフリー設備・経路</p> <p>図表 43 バリアフリー関連設備ピクトグラム ※改定箇所のみ記載</p> <table border="1" style="width:100%; border-collapse: collapse; text-align: center;"> <thead> <tr> <th>バリアフリー関連設備</th> <th>ピクトグラム (表示例)</th> </tr> </thead> <tbody> <tr> <td>③スロープ</td> <td></td> </tr> <tr> <td>④便房設備の表示例</td> <td></td> </tr> </tbody> </table> <p>参考資料：東京都福祉のまちづくり条例施設整備マニュアル (平成31年3月改訂版、東京都福祉保健局)</p>	区分	地図に表示する一般的な情報	ベースマップ	ピクトグラム	名称	備考	交通施設	駐車場				(削除)	バリアフリー関連設備	ピクトグラム (表示例)	③スロープ		④便房設備の表示例		<p style="text-align: center;">国内外旅行者のためのわかりやすい案内サイン標準化指針 歩行者編</p> <p>II. 整備にあたっての基本的事項</p> <p>1. 観光案内サインの整備</p> <p>(3) 掲載内容</p> <p>②地図に掲載する情報</p> <p>ア. 表示することが望ましい情報</p> <p>(ア) ベース面</p> <p>図表 40 標示することが望ましい情報 (ベース面) ※改定箇所のみ記載</p> <table border="1" style="width:100%; border-collapse: collapse; text-align: center;"> <thead> <tr> <th>区分</th> <th>地図に表示する一般的な情報</th> <th>ベースマップ</th> <th>ピクトグラム</th> <th>名称</th> <th>備考</th> </tr> </thead> <tbody> <tr> <td rowspan="2">交通施設</td> <td rowspan="2">駐車場</td> <td></td> <td></td> <td></td> <td rowspan="2">2017年7月20日のJISZ8210改正時に、とが併存。は2年間の移行期間を設け、2019年7月20日をもって削除。</td> </tr> <tr> <td></td> <td></td> <td></td> </tr> </tbody> </table> <p>イ. バリアフリー設備・経路</p> <p>図表 43 バリアフリー関連設備ピクトグラム ※改定箇所のみ記載</p> <table border="1" style="width:100%; border-collapse: collapse; text-align: center;"> <thead> <tr> <th>バリアフリー関連設備</th> <th>ピクトグラム (表示例)</th> </tr> </thead> <tbody> <tr> <td>③傾斜路</td> <td></td> </tr> <tr> <td>④車いす等に対応した公衆トイレ</td> <td></td> </tr> </tbody> </table> <p>参考資料：東京都福祉のまちづくり条例施設整備マニュアル (平成26年9月、東京都福祉保健局)</p>	区分	地図に表示する一般的な情報	ベースマップ	ピクトグラム	名称	備考	交通施設	駐車場				2017年7月20日のJISZ8210改正時に、  と  が併存。  は2年間の移行期間を設け、2019年7月20日をもって削除。				バリアフリー関連設備	ピクトグラム (表示例)	③傾斜路		④車いす等に対応した公衆トイレ	
区分	地図に表示する一般的な情報	ベースマップ	ピクトグラム	名称	備考																																			
交通施設	駐車場				(削除)																																			
バリアフリー関連設備	ピクトグラム (表示例)																																							
③スロープ																																								
④便房設備の表示例																																								
区分	地図に表示する一般的な情報	ベースマップ	ピクトグラム	名称	備考																																			
交通施設	駐車場				2017年7月20日のJISZ8210改正時に、  と  が併存。  は2年間の移行期間を設け、2019年7月20日をもって削除。																																			
																																								
バリアフリー関連設備	ピクトグラム (表示例)																																							
③傾斜路																																								
④車いす等に対応した公衆トイレ																																								

③凡例一覧（例）

（略）

図表 44 凡例一覧（例）

※改定箇所のみ記載

ピクト グラム	日本語	英語	中国語 (簡体字)	中国語 (繁体字)	韓国語
	駐車場	Parking	停车场	停車場	주차장

※1 （略）

（削除）



※2 （略）

③凡例一覧（例）




（略）





図表 44 凡例一覧（例）

※改定箇所のみ記載

ピクト グラム	日本語	英語	中国語 (簡体字)	中国語 (繁体字)	韓国語
※2  	駐車場	Parking	停车场	停車場	주차장

※1 （略）

※2 2017年7月20日のJISZ8210改正時に、とが併存。は2年間の移行期間を設け、2019年7月20日をもって削除する。

※3 2017年7月20日のJISZ8210の改正時に、の表示事項が変更され、「案内所」を意味するピクトグラムは及びの2種類を選択して使用することが可能となった。しかし、東京都ではわかりやすい案内サインを統一的に整備する観点から、のピクトグラムを使用していくこととする。