

漁場図

共第六十二号

漁場の位置

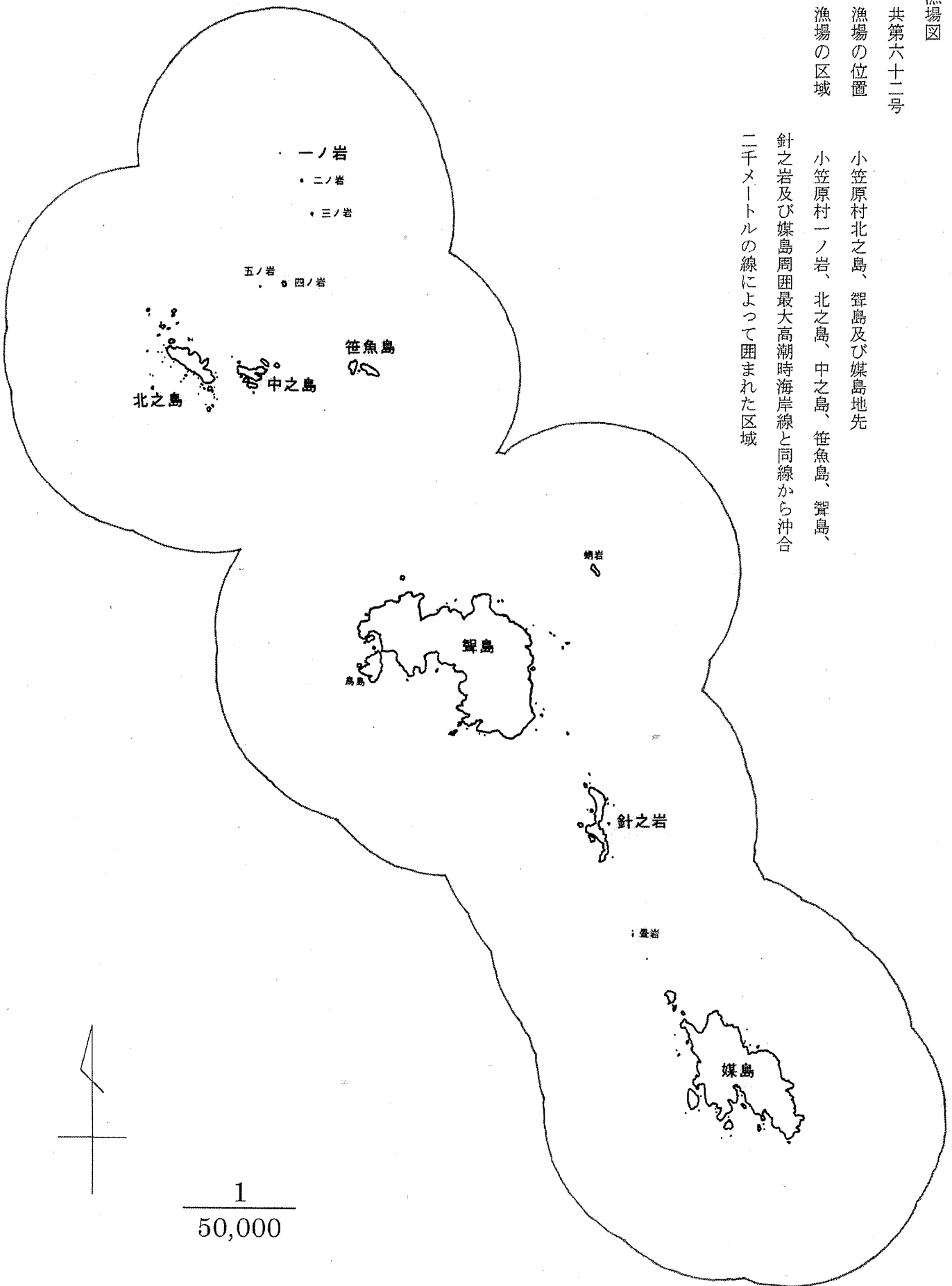
漁場の区域

小笠原村北之島、聳島及び媒島地先

小笠原村一ノ岩、北之島、中之島、笹魚島、聳島、

針之岩及び媒島周囲最大高潮時海岸線と同線から沖合

二千メートルの線によって囲まれた区域



漁場図

共第六十三号

漁場の位置

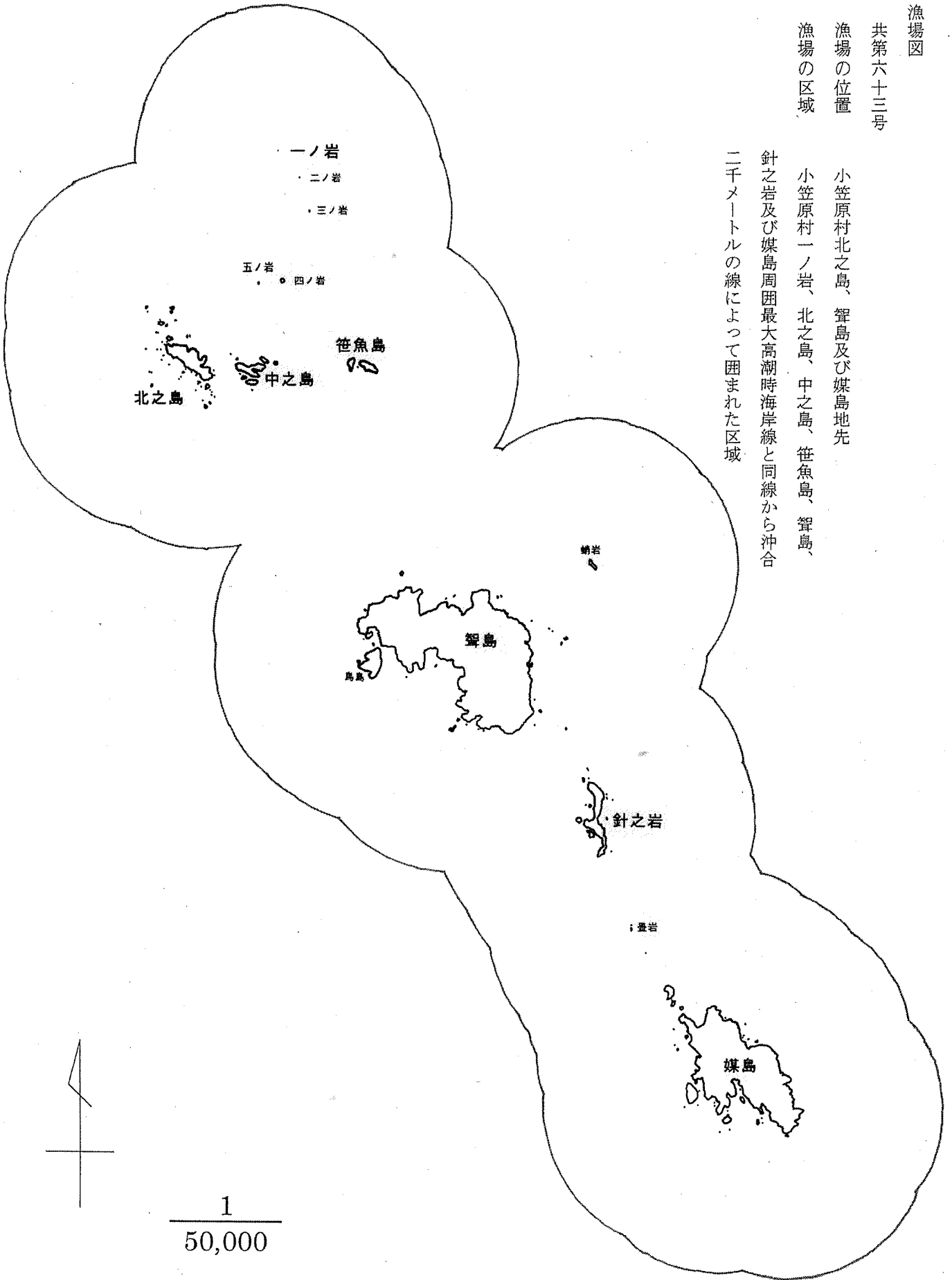
漁場の区域

小笠原村北之島、聳島及び媒島地先

小笠原村一ノ岩、北之島、中之島、笹魚島、聳島、

針之岩及び媒島周囲最大高潮時海岸線と同線から沖合

二千メートルの線によって囲まれた区域



漁場図

共第六十四号

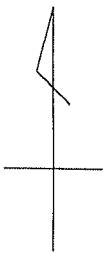
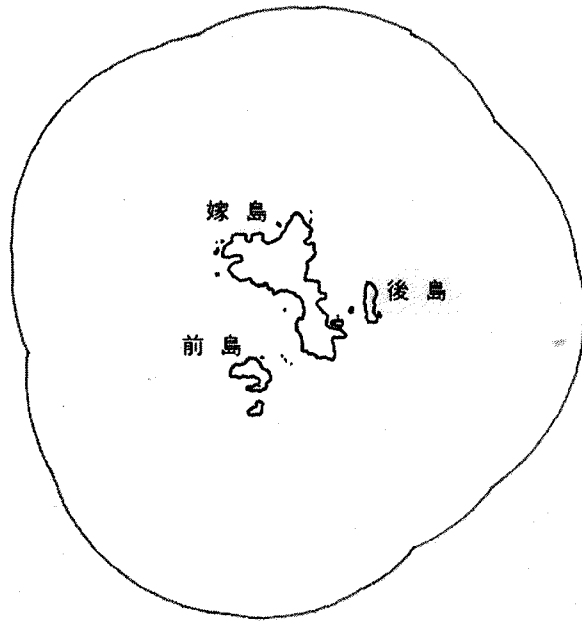
漁場の位置

漁場の区域

小笠原村嫁島地先

小笠原村嫁島、前島及び後島周囲最大高潮時海岸線と

同線から沖合二千メートルの線によって囲まれた区域



1
50,000

0 1000 2000m

漁場図

共第六十五号

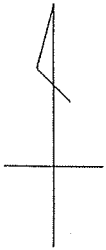
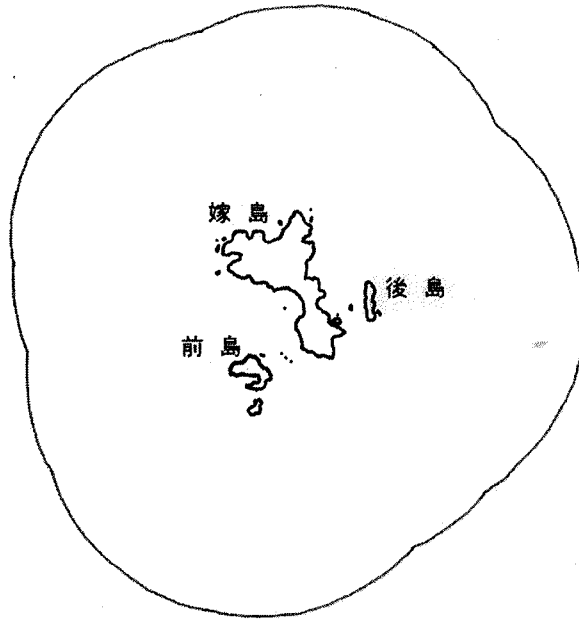
漁場の位置

漁場の区域

小笠原村嫁島地先

小笠原村嫁島、前島及び後島周囲最大高潮時海岸線と

同線から沖合二千メートルの線によって囲まれた区域



1
50,000

0 1000 2000m

漁場図

共第六十六号

漁場の位置

漁場の区域

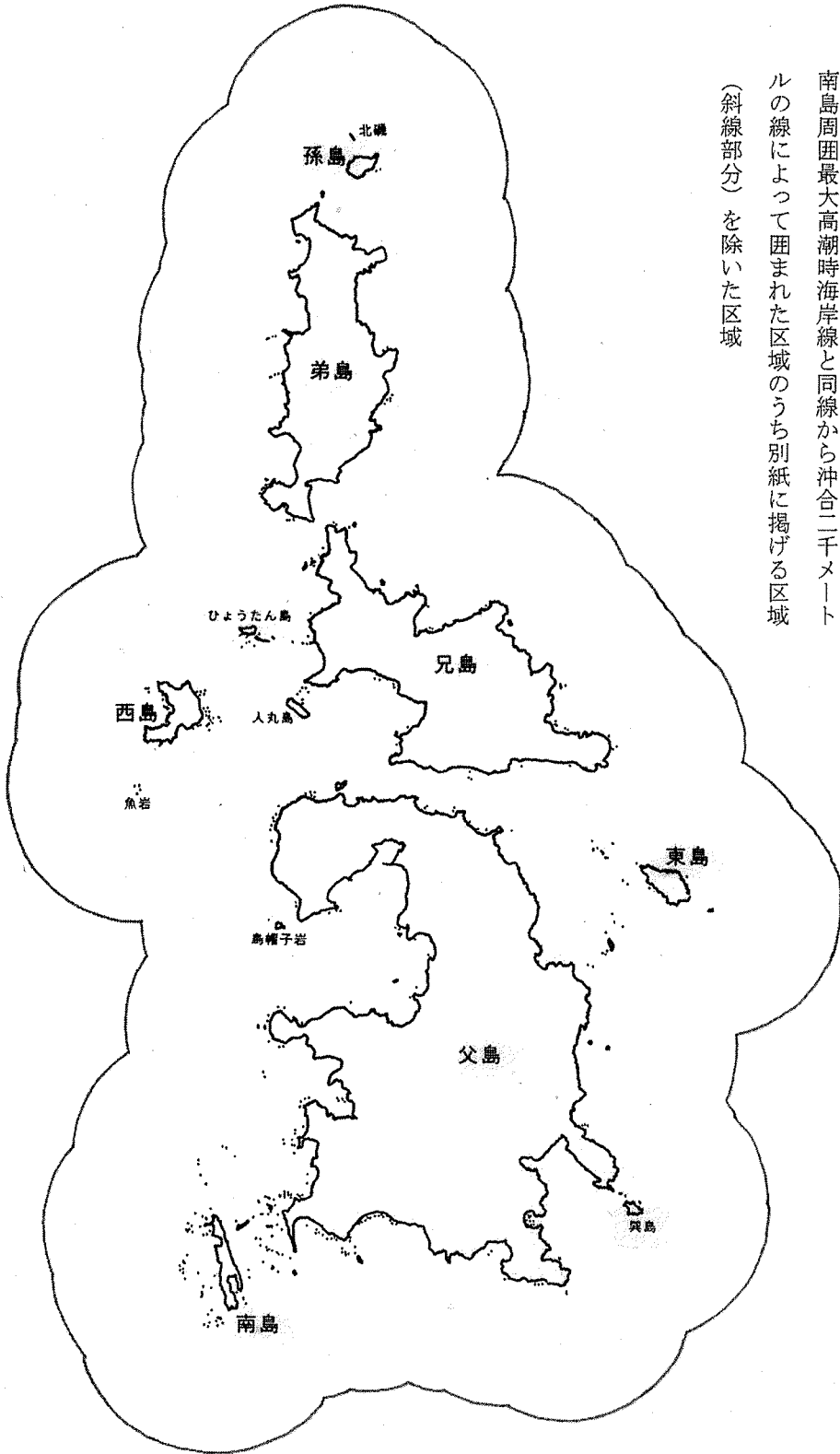
小笠原村弟島、兄島及び父島地先

小笠原村孫島、弟島、兄島、西島、東島、父島及び

南島周囲最大高潮時海岸線と同線から沖合二千メートル

の線によって囲まれた区域のうち別紙に掲げる区域

(斜線部分)を除いた区域

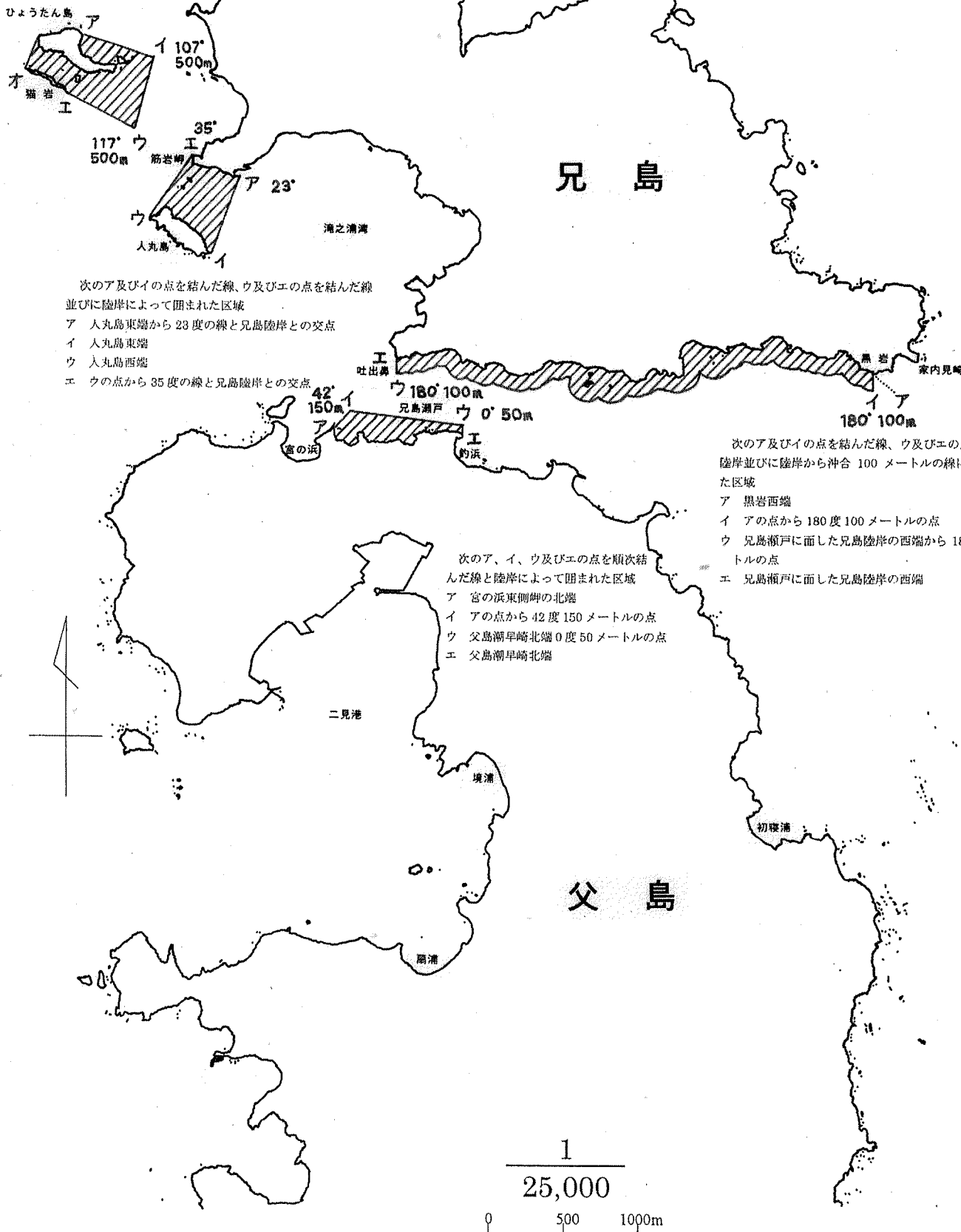


1
75,000

0 1500 3000m

次のア、イ、ウ及びエの点を順次結んだ線、オ及びカの点を結んだ線並びに陸岸によって囲まれた区域
 ア ひょうたん島東端
 イ アの点から107度（真方位による。以下同じ。）500メートルの点
 ウ 猫岩東端から117度500メートルの点
 エ 猫岩東端
 オ 猫岩西端
 カ ひょうたん島西端

- ・ 「陸岸」とは、最大高潮時海岸線を指す。
- ・ 共第66号において、漁業権を設定しない区域は、南島地区を除き、東京都漁業調整規則における採捕禁止区域と同じである。
- ・ 南島地区については、漁業の種類のうち、いせえび漁業を行うことができるため漁業権を設定する。



次のア及びイの点を結んだ線、ウ及びエの点を結んだ線並びに陸岸によって囲まれた区域
 ア 人丸島東端から23度の線と兄島陸岸との交点
 イ 人丸島東端
 ウ 人丸島西端
 エ ウの点から35度の線と兄島陸岸との交点

次のア及びイの点を結んだ線、ウ及びエの点を結んだ線、陸岸並びに陸岸から沖合100メートルの線によって囲まれた区域
 ア 黒岩西端
 イ アの点から180度100メートルの点
 ウ 兄島瀬戸に面した兄島陸岸の西端から180度100メートルの点
 エ 兄島瀬戸に面した兄島陸岸の西端

次のア、イ、ウ及びエの点を順次結んだ線と陸岸によって囲まれた区域
 ア 宮の浜東側岬の北端
 イ アの点から42度150メートルの点
 ウ 父島潮早崎北端0度50メートルの点
 エ 父島潮早崎北端

漁場図

共第六十七号

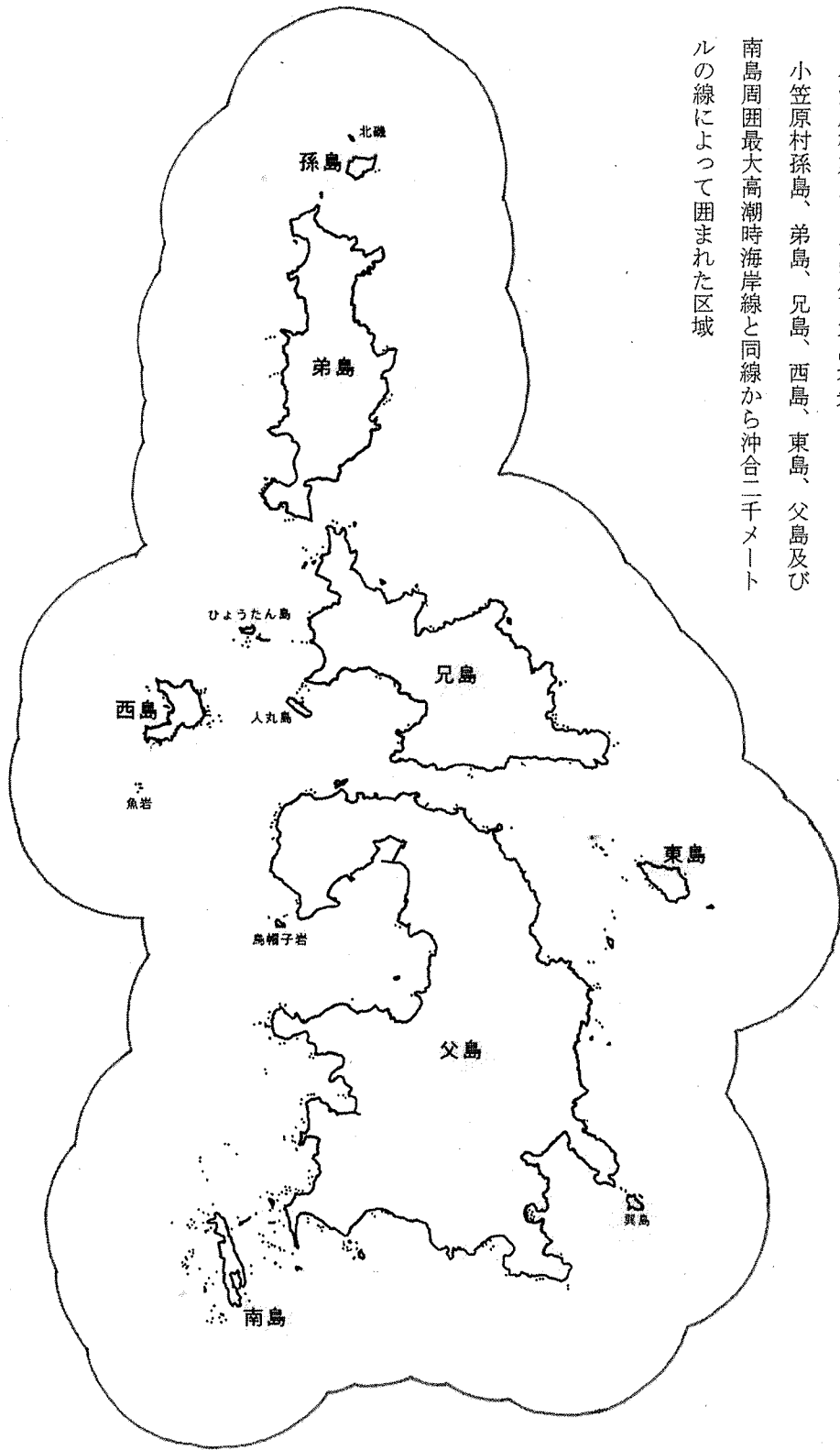
漁場の位置

漁場の区域

小笠原村弟島、兄島及び父島地先

小笠原村孫島、弟島、兄島、西島、東島、父島及び

南島周囲最大高潮時海岸線と同線から沖合二千メートルの線によって囲まれた区域



1
75,000

0 1500 3000m

漁場図

共第六十八号

漁場の位置

漁場の区域

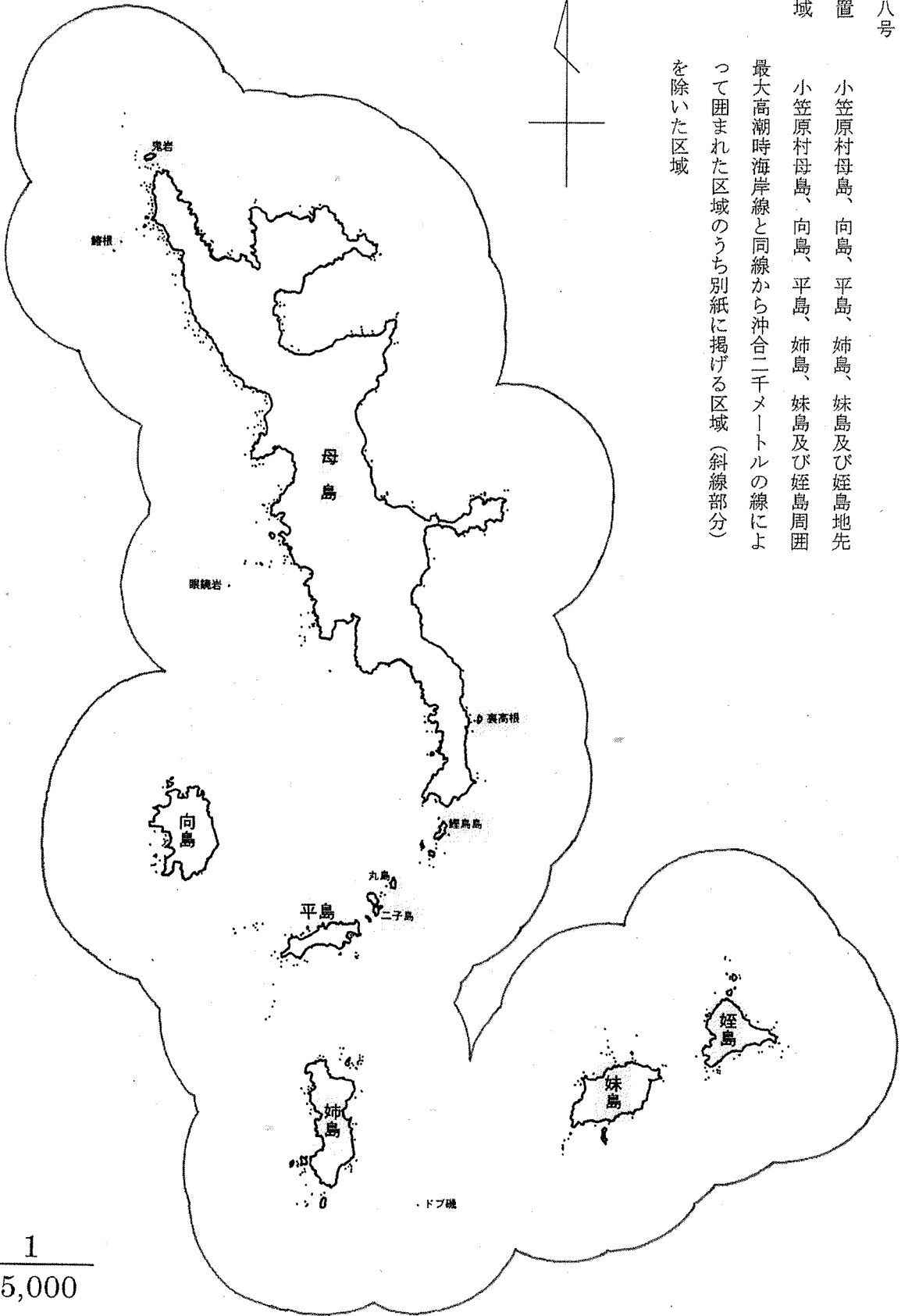
小笠原村母島、向島、平島、姉島、妹島及び姪島地先

小笠原村母島、向島、平島、姉島、妹島及び姪島周囲

最大高潮時海岸線と同線から沖合二千メートルの線によ

って囲まれた区域のうち別紙に掲げる区域(斜線部分)

を除いた区域

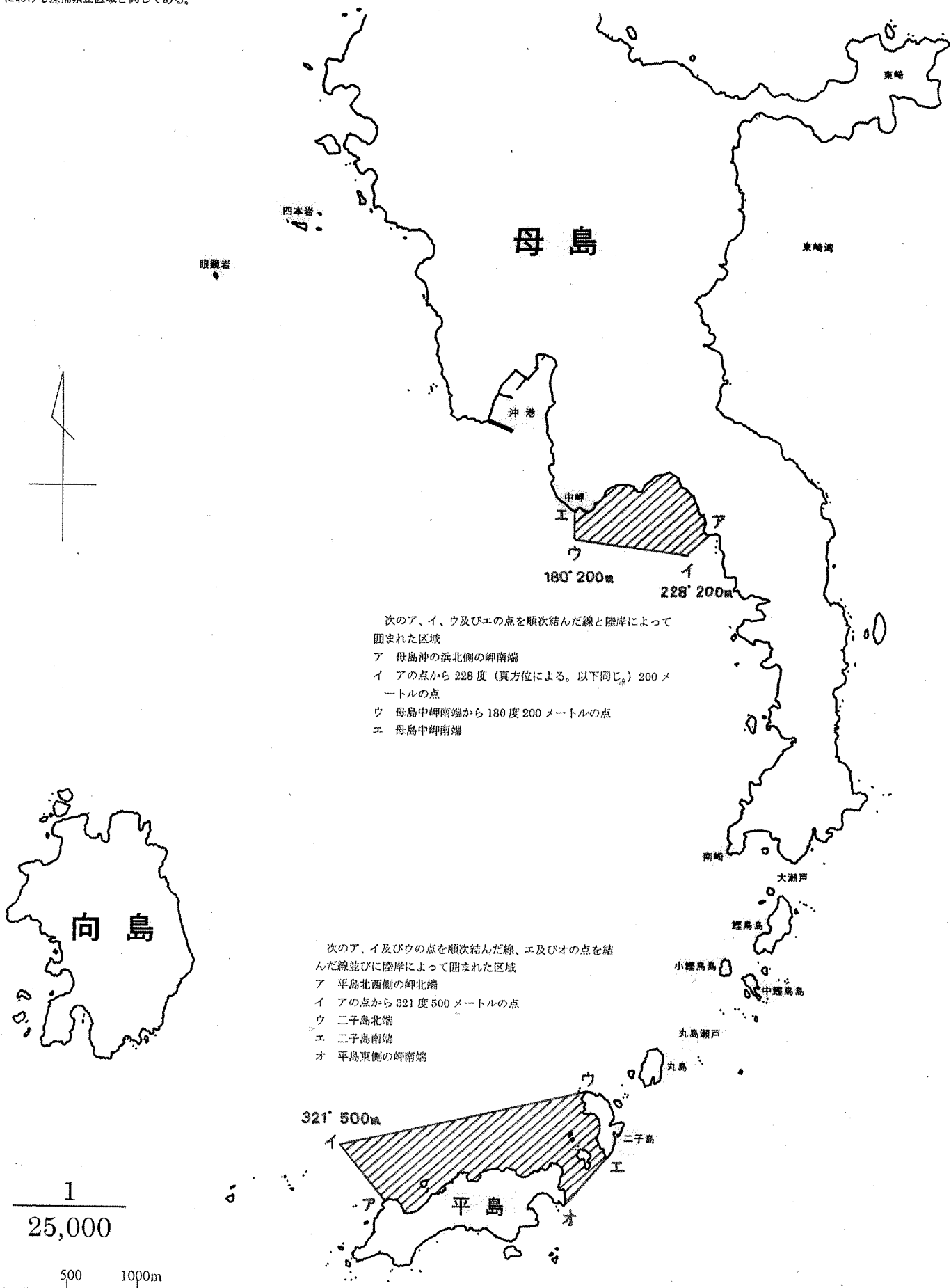


1
75,000

0 1500 3000m

共第68号 別紙 漁業権を設定しない区域

- ・「陸岸」とは、最大高潮時海岸線を指す。
- ・共第68号において、漁業権を設定しない区域は、東京都漁業調整規則における採捕禁止区域と同じである。



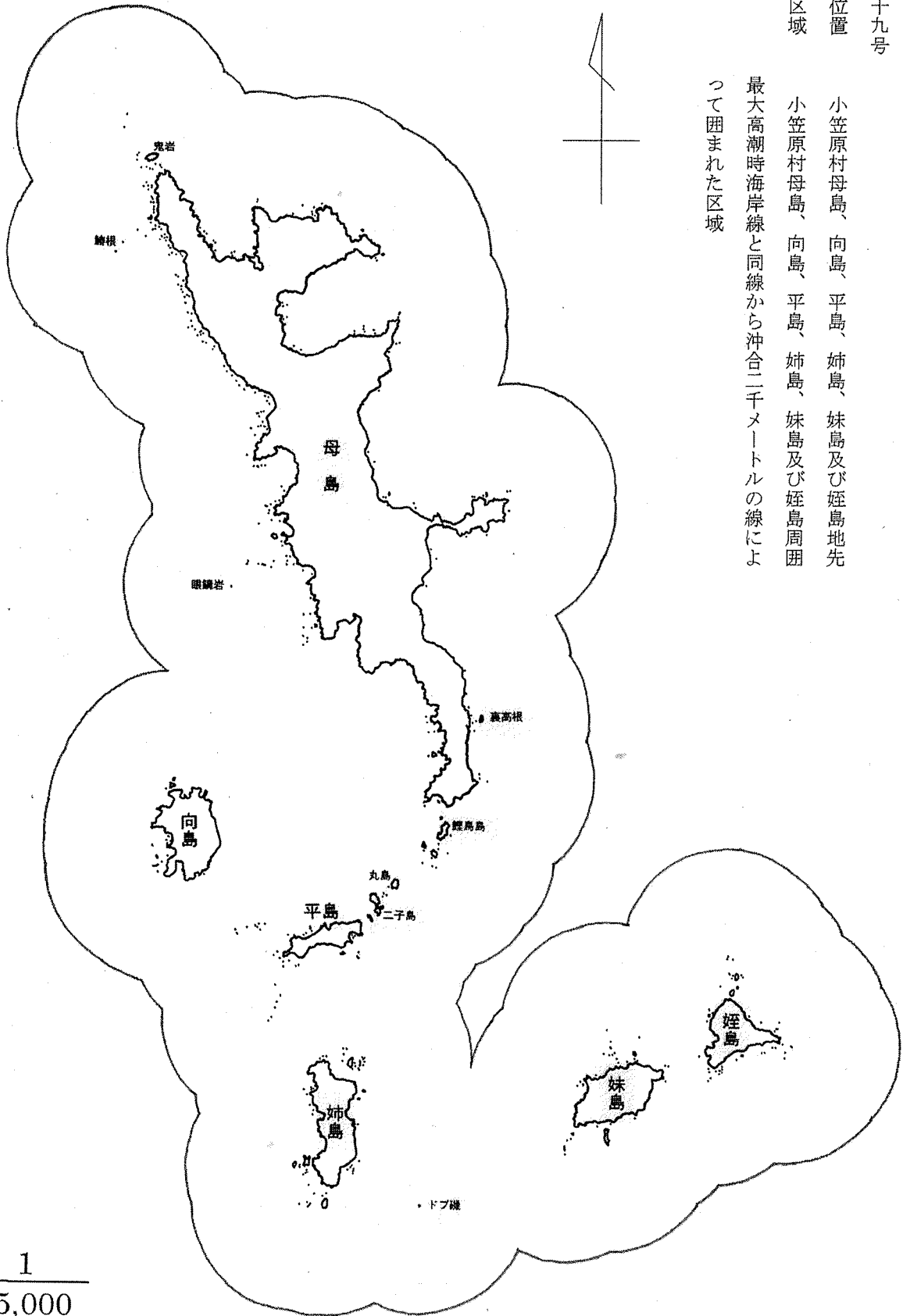
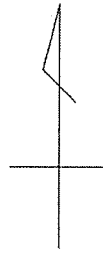
漁場図

共第六十九号

漁場の位置

漁場の区域

小笠原村母島、向島、平島、姉島、妹島及び姪島地先
小笠原村母島、向島、平島、姉島、妹島及び姪島周囲
最大高潮時海岸線と同線から沖合二千メートルの線によ
つて囲まれた区域



1 / 75,000

0 1500 3000m

漁場図

共第七十号

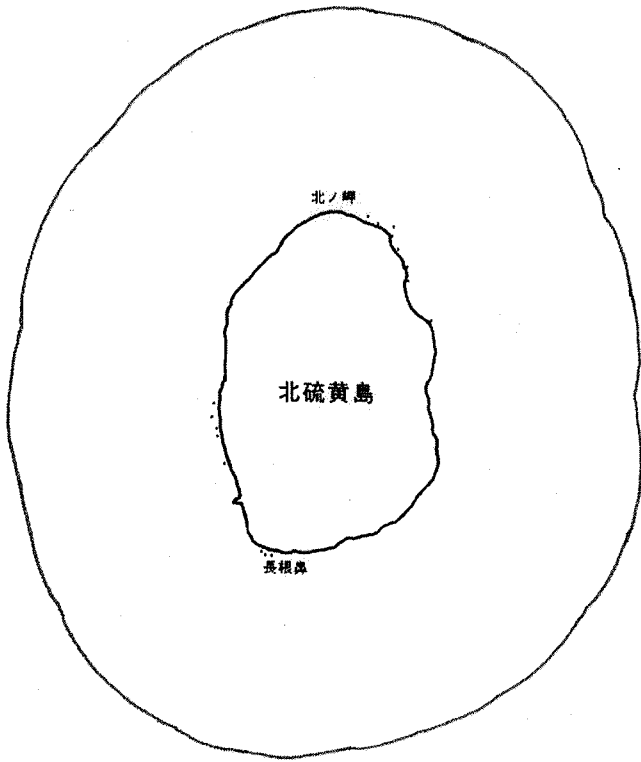
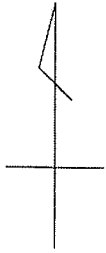
漁場の位置

漁場の区域

小笠原村北硫黄島地先

小笠原村北硫黄島周囲最大高潮時海岸線と同線から沖

合二千メートルの線によって囲まれた区域



$\frac{1}{50,000}$

0 1000 2000m

漁場図

共第七十一号

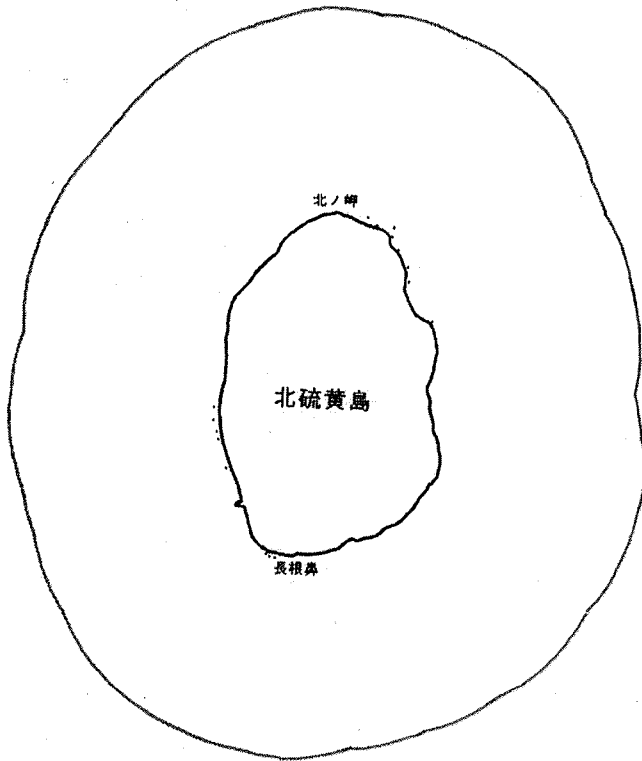
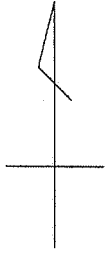
漁場の位置

漁場の区域

小笠原村北硫黄島地先

小笠原村北硫黄島周囲最大高潮時海岸線と同線から沖

合二千メートルの線によって囲まれた区域



$\frac{1}{50,000}$

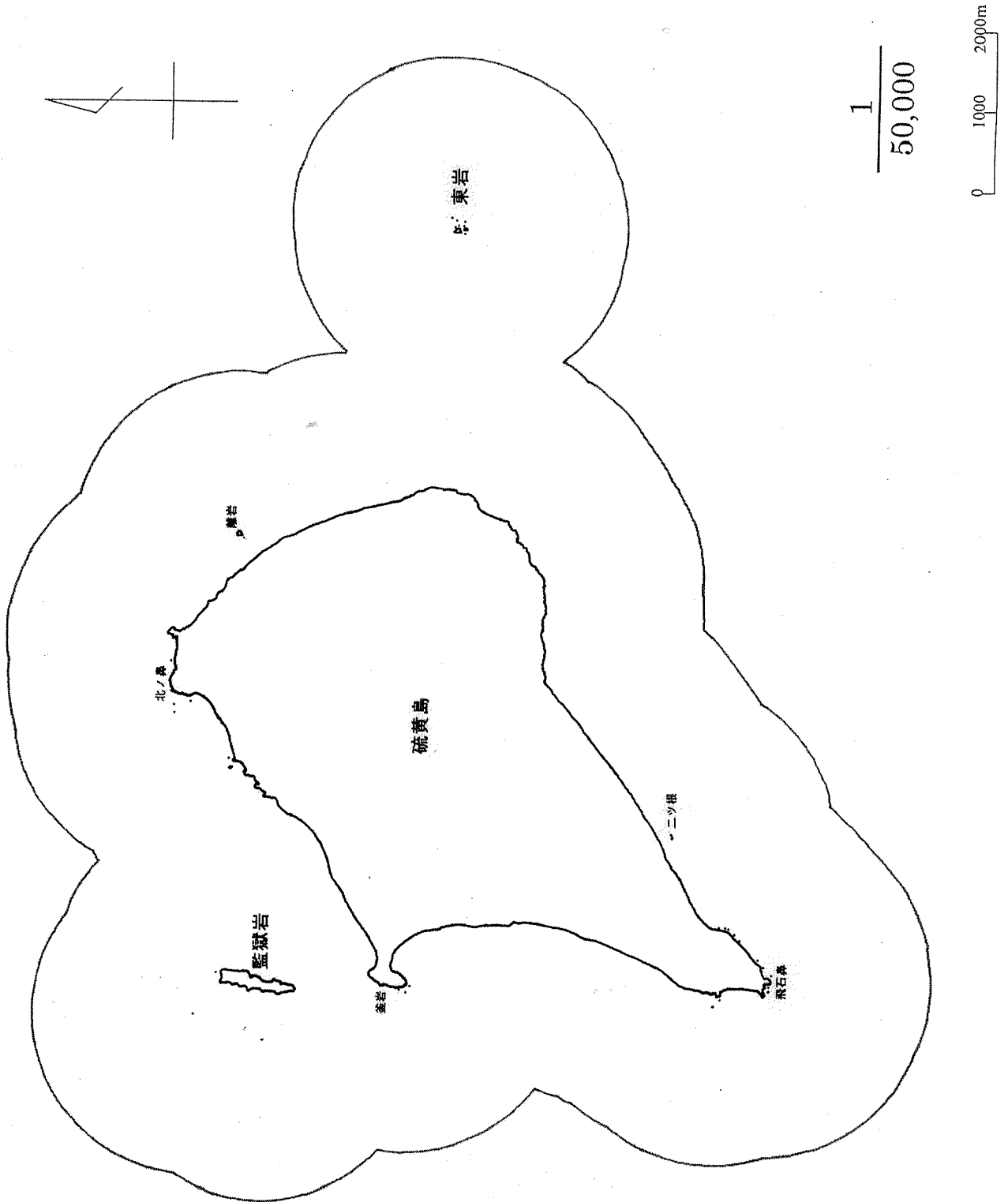
0 1000 2000m

漁場図

共第七十二号

漁場の位置 小笠原村硫黄島地先

漁場の区域 小笠原村硫黄島、監獄岩及び東岩周囲最大高潮時海岸線
と同線から沖合二千メートルの線によつて囲まれた区域

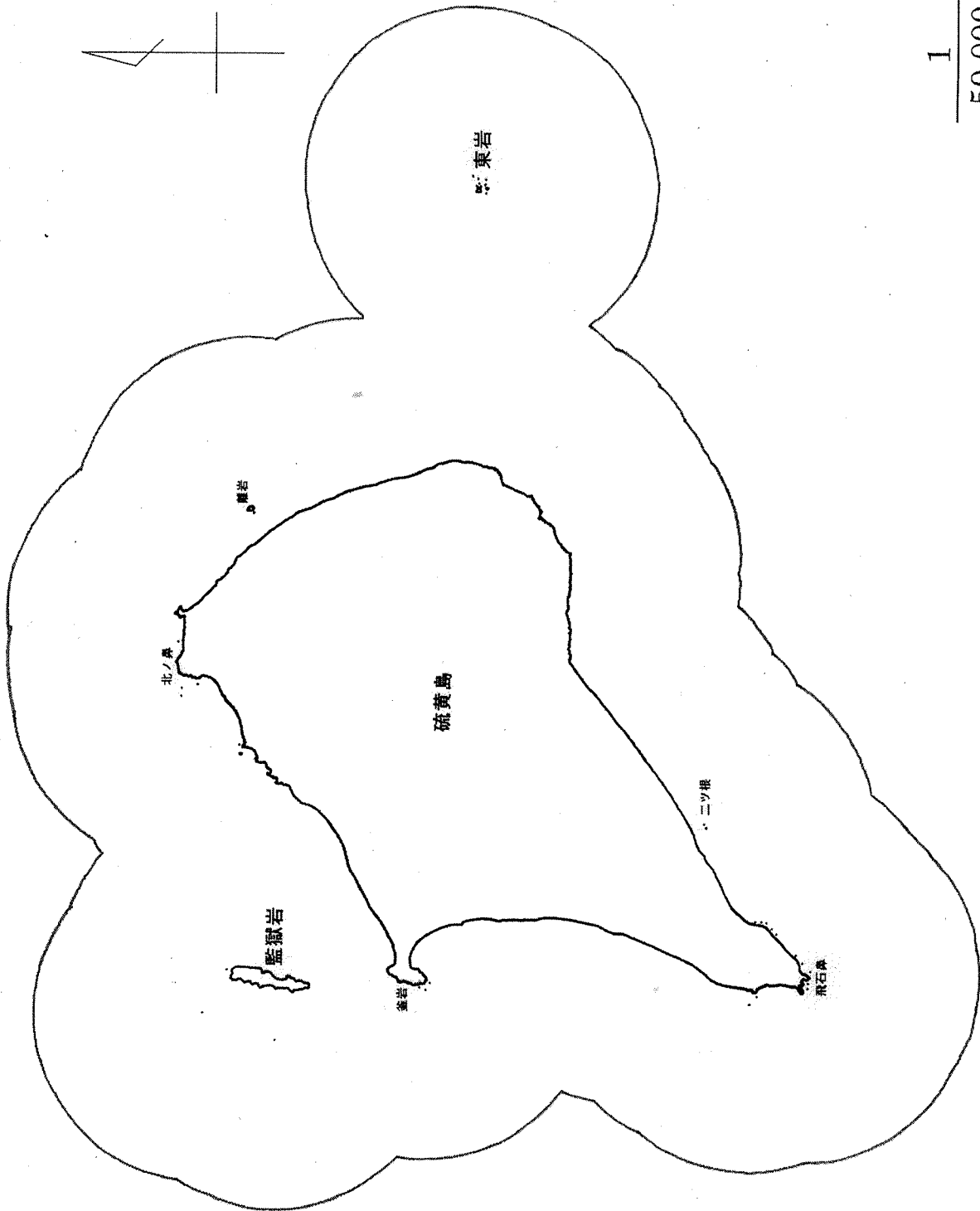


漁場図

共第七十三号

漁場の位置 小笠原村硫黄島地先

漁場の区域 小笠原村硫黄島、監獄岩及び東岩周囲最大高潮時海岸線
と同線から沖合二千メートルの線によつて囲まれた区域



1
50,000

0 1000 2000m

漁場図

共第七十四号

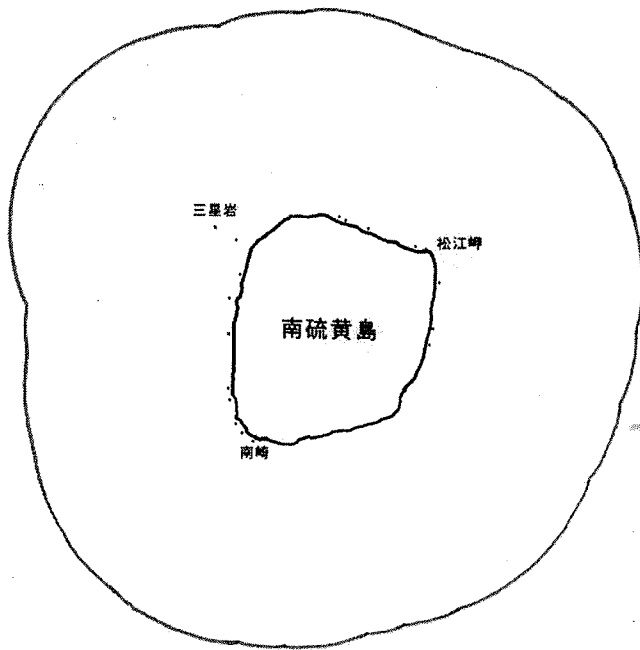
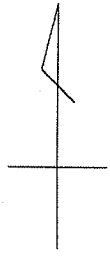
漁場の位置

小笠原村南硫黄島地先

漁場の区域

小笠原村南硫黄島周囲最大高潮時海岸線と同線から沖

合二千メートルの線によって囲まれた区域



$\frac{1}{50,000}$

0 1000 2000m

漁場図

共第七十五号

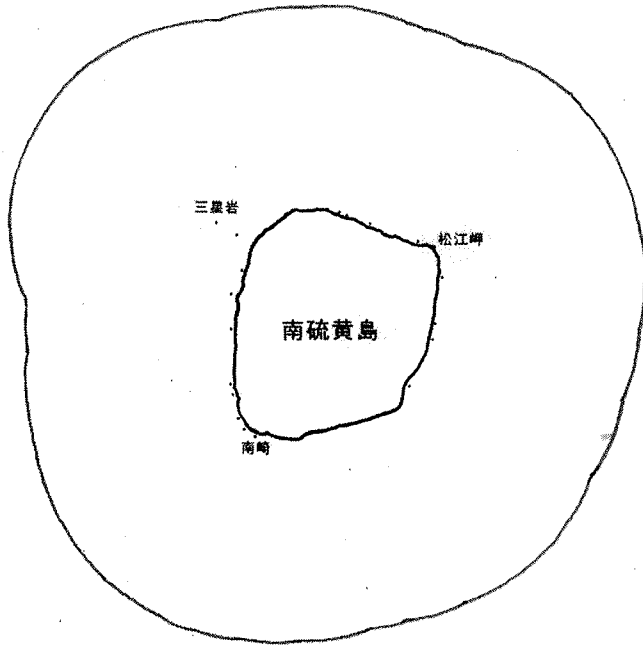
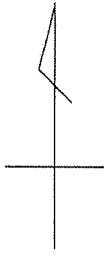
漁場の位置

漁場の区域

小笠原村南硫黄島地先

小笠原村南硫黄島周囲最大高潮時海岸線と同線から沖

合二千メートルの線によつて囲まれた区域



$\frac{1}{50,000}$

0 1000 2000m