



















「国内外旅行者のためのわかりやすい案内サイン標準化指針 鉄道等編」新旧対照表

(下線部分は改定部分)

新						旧					
国内外旅行者のためのわかりやすい案内サイン標準化指針 鉄道等編						国内外旅行者のためのわかりやすい案内サイン標準化指針 鉄道等編					
I. 基本的な考え方						I. 基本的な考え方					
3. 案内サイン整備における課題と対応方針						3. 案内サイン整備における課題と対応方針					
(7) 地図に掲載する情報						(7) 地図に掲載する情報					
(略)						(略)					
図表 26 駅周辺案内図に掲載する凡例一覧 (例) ※改定箇所のみ記載						図表 26 駅周辺案内図に掲載する凡例一覧 (例) ※改定箇所のみ記載					
ピクト グラム	日本語	英語	中国語 (簡体字)	中国語 (繁体字)	韓国語	ピクト グラム	日本語	英語	中国語 (簡体字)	中国語 (繁体字)	韓国語
	駐車場	Parking	停车场	停車場	주차장	※2  	駐車場	Parking	停车场	停車場	주차장
※1 (略)						※1 (略)					
※2 2017年7月20日のJISZ8210の改正時に、  の表示事項が変更され、「案内所」を意味するピクトグラムは  及び  の2種類を選択して使用することが可能となった。しかし、東京都ではわかりやすい案内サインを統一的に整備する観点から、  のピクトグラムを使用していくこととする。						※2 2017年7月20日のJISZ8210改正時に、  と  が併存。  は2年間の移行期間を設け、2019年7月20日をもって削除する。					
※3 2017年7月20日のJISZ8210の改正時に、  の表示事項が変更され、「案内所」を意味するピクトグラムは  及び  の2種類を選択して使用することが可能となった。しかし、東京都ではわかりやすい案内サインを統一的に整備する観点から、  のピクトグラムを使用していくこととする。						※3 2017年7月20日のJISZ8210の改正時に、  の表示事項が変更され、「案内所」を意味するピクトグラムは  及び  の2種類を選択して使用することが可能となった。しかし、東京都ではわかりやすい案内サインを統一的に整備する観点から、  のピクトグラムを使用していくこととする。					